

Приложение к постановлению  
Администрации Белозерского района

от «14» февраля 2022 года №91  
«Об утверждении реестра мест (площадок) накопления твердых коммунальных отходов на территории Белозерского район»

**РЕЕСТР**

**мест (площадок) накопления твердых коммунальных отходов на территории Белозерского района**

№ п/п	Адрес расположения места (площадки) накопления ТКО	Данные о географических координатах, расположения места (площадки) накопления ТКО		Вид покрытия места (площадки) накопления ТКО	Данные о технических характеристиках мест (площадок) накопления ТКО					Наличие места (площадки) накопления КГО (при наличии бункера указать объем, м <sup>3</sup> )	Данные о собственниках мест (площадок) накопления ТКО  (для юр. лиц - полное наименование и ИНН, фактический адрес, (для ИП – ФИО, ОГРН, адрес регистрации по месту жительства, для физ. лиц – ФИО, серия, номер и дата выдачи паспорта, адрес регистрации по месту жительства, контактные данные)	Данные об источниках образования ТКО
		с.ш	в.д		Площадь места (площадки) накопления ТКО	Количество установленных контейнеров (бункеров) накопления ТКО, шт.	Объем установленных контейнеров (бункеров) накопления ТКО, м <sup>3</sup>	Материал контейнеров (пластик/метал)				
1	2	3	4	5	6	8	9	10	11	12	13	
1	с. Баярак, ул. Центральная, 7	55°57'16.1318"	65°24'51.1292"	грунт	4,5	1	1,1	пластик	нет	от жилого фонда	население	
2	с. Баярак, ул. Новая, 10	55°57'20.3710"	65°25'15.6301"	грунт	4,5	1	1,1	пластик	нет	от жилого фонда	население	
3	с. Баярак, ул. Школьная, 1	55,9571345	65,416707	грунт	4,5	1	1,1	пластик	нет	Баяракская ООШ филиал МКОУ «Белозерская СОШ им. Коробейникова»	организация	
4	д. Берёзово, ул. Береговая, напротив дома № 3	56°01'58.6059"	65°28'50.3650"	грунт	4,5	1	1,1	пластик	нет	от жилого фонда	население	
5	с. Белозерское, ул. Попова, 24	55,8189	65.5896	грунт	4,5	1	1,1	пластик	нет	от жилого фонда	население	
6	с. Белозерское, ул. Попова, 56	55.8228	65.5873	грунт	4,5	1	1,1	пластик	нет	от жилого фонда	население	
7	с. Белозерское, перекресток ул. Степная - ул. Садовая	55.8179	65.5851	грунт	4,5	1	1,1	пластик	нет	от жилого фонда	население	
8	с. Белозерское, ул. Калинина, 7	55,8194	65,5821	грунт	4,5	1	1,1	пластик	нет	от жилого фонда	население	

9	с. Белозерское, перекресток ул. Кирова - ул. Садовая	55,82213	65,5821	грунт	4,5	1	1,1	пластик	нет	от жилого фонда	население
10	с. Белозерское, перекресток ул. Калинина - ул. Курганская	55,8166	65,5759	грунт	4,5	1	1,1	пластик	нет	от жилого фонда	население
11	с. Белозерское, ул. Цветкова, 19	55,8217	65,5941	грунт	4,5	1	1,1	пластик	нет	от жилого фонда	население
12	с. Белозерское, ул. Ленина, 7	55,8234	65,5958	грунт	4,5	1	1,1	пластик	нет	от жилого фонда	население
13	с. Белозерское, ул. Ленина, 38	55,8216	65,5881	грунт	4,5	1	1,1	пластик	нет	от жилого фонда	население
14	с. Белозерское, ул. Ленина, 43	55,8209	65,5866	грунт	4,5	1	1,1	пластик	нет	от жилого фонда	население
15	с. Белозерское, ул. Ленина, 41	55, 8208	65,5883	грунт	4,5	1	1,1	пластик	нет	от жилого фонда	население
16	с. Белозерское, ул. Ленина, 53	55,8203	65,5841	грунт	4,5	1	1,1	пластик	нет	от жилого фонда	население
17	с. Белозерское, ул. Ленина, 123	55,8173	65,5668	грунт	4,5	1	1,1	пластик	нет	от жилого фонда	население
18	с. Белозерское, ул. Кирова, 74	55,8243	65,5904	асфальт	6	1	1,1	пластик	нет	от жилого фонда	население
19	с. Белозерское, ул. Кирова, 79	55,8222	65,5863	асфальт	6	1	1,1	пластик	нет	от жилого фонда	население
20	с. Белозерское, ул. Кирова, 77	55,8222	65,5865	асфальт	6	1	1,1	пластик	нет	от жилого фонда	население
21	с. Белозерское, ул. Кирова, 10	55,8304	65,6019	асфальт	6	1	1,1	пластик	нет	от жилого фонда	население
22	с. Белозерское, ул. Кирова, 101	55,8211	65,5822	асфальт	6	1	1,1	пластик	нет	от жилого фонда	население
23	с. Белозерское, ул. Советская, 4А	55,8296	65,5953	асфальт	4,5	1	1,1	пластик	нет	от жилого фонда	население
24	с. Белозерское, ул. Советская, 32	55,8261	65,5896	грунт	4,5	1	1,1	пластик	нет	от жилого фонда	население
25	с. Белозерское, ул. Советская, 57	55,8232	65,5874	грунт	4,5	1	1,1	пластик	нет	от жилого фонда	население
26	с. Белозерское, ул. Коммунаров, 12	55,8339	65,5991	грунт	4,5	1	1,1	пластик	нет	от жилого фонда	население
27	с. Белозерское, перекресток ул. Северный - ул. Рабочая	55,8313	65,6	грунт	4,5	1	1,1	пластик	нет	от жилого фонда	население
28	с. Белозерское, перекресток ул. Кооперативная - ул. К. Маркса, 63	55,8313	65,5733	грунт	4,5	1	1,1	пластик	нет	от жилого фонда	население
29	с. Белозерское, ул. К. Маркса, 10	55,8313	65,5907	грунт	4,5	1	1,1	пластик	нет	от жилого фонда	население
30	с. Белозерское, ул. Пушкина, 16	55,8232	65,5916	грунт	4,5	1	1,1	пластик	нет	от жилого фонда	население
31	с. Белозерское, перекресток ул. Пионерская - ул. Солнечная	55,8291	65,5837	грунт	4,5	1	1,1	пластик	нет	от жилого фонда	население
32	с. Белозерское, ул. Солнечная, 3	55,8242	65,5932	грунт	4,5	1	1,1	пластик	нет	от жилого фонда	население
33	с. Белозерское, ул. Солнечная, 11	55,8254	65,591	грунт	4,5	1	1,1	пластик	нет	от жилого фонда	население
34	с. Белозерское, перекресток ул. Пичугина - ул. Нестерова	55,8287	65,5903	грунт	4,5	1	1,1	пластик	нет	от жилого фонда	население
35	с. Белозерское, ул. Нестерова, 19	55,8266	65,587	грунт	4,5	1	1,1	пластик	нет	от жилого фонда	население
36	с. Белозерское, ул. Степная, 3	55,8173	65,5838	грунт	4,5	1	1,1	пластик	нет	от жилого фонда	население
37	с. Белозерское, перекресток ул. Ленина, 67 - ул. Зеленая	55,8196	65,5805	грунт	4,5	1	1,1	пластик	нет	от жилого фонда	население
38	с. Белозерское, ул. Гоголя, 9	55,8174	65,573	грунт	4,5	1	1,1	пластик	нет	от жилого фонда	население
39	с. Белозерское, ул. Комсомольская, 11	55,8188	65,5761	грунт	4,5	1	1,1	пластик	нет	от жилого фонда	население
40	с. Белозерское, перекресток ул. Светлый - ул. Рогачева	55,8218	65,576	грунт	4,5	1	1,1	пластик	нет	от жилого фонда	население
41	с. Белозерское, пер. Светлый, 1	55,8199	65,5774	грунт	4,5	1	1,1	пластик	нет	от жилого фонда	население
42	с. Белозерское, перекресток ул. Майский - ул. Советская	55,8217	65,5797	грунт	4,5	1	1,1	пластик	нет	от жилого фонда	население
43	с. Белозерское, ул. Рогачева, 16	55,8234	65,5809	грунт	4,5	1	1,1	пластик	нет	от жилого фонда	население
44	с. Белозерское, ул. Мойзыха, 10	55,8255	65,5802	грунт	4,5	1	1,1	пластик	нет	от жилого фонда	население

45	с. Белозерское, ул. Мойзыха, 32	55,8238	65,5747	грунт	4,5	1	1,1	пластик	нет	от жилого фонда	население
46	с. Белозерское, перекресток ул. Новая - ул. Проектная	55,8231	65,5769	грунт	4,5	1	1,1	пластик	нет	от жилого фонда	население
47	с. Белозерское, ул. Западная, 3	55,8249	65,5741	грунт	4,5	1	1,1	пластик	нет	от жилого фонда	население
48	с. Белозерское, ул. Транспортная, 7	55,8258	65,573	грунт	4,5	1	1,1	пластик	нет	от жилого фонда	население
49	с. Белозерское, перекресток ул. Транспортная - ул. Гоголя	55,8246	65,5683	грунт	4,5	1	1,1	пластик	нет	от жилого фонда	население
50	с. Белозерское, перекресток ул. Строителей - ул. Гоголя	55,8255	65,5673	грунт	4,5	1	1,1	пластик	нет	от жилого фонда	население
51	с. Белозерское, перекресток ул. Строителей - ул. Луговая	55,828	65,5752	грунт	4,5	1	1,1	пластик	нет	от жилого фонда	население
52	с. Белозерское, ул. К. Маркса, 49	55,8294	65,5781	грунт	4,5	1	1,1	пластик	нет	от жилого фонда	население
53	с. Белозерское, перекресток ул. Энтузиастов - ул. Строителей	55,8295	65,5798	грунт	4,5	1	1,1	пластик	нет	от жилого фонда	население
54	с. Белозерское, ул. Совхозная, 13	55,8326	65,579	грунт	4,5	1	1,1	пластик	нет	от жилого фонда	население
55	с. Белозерское, ул. Тобольная, 20	55,8323	65,6032	грунт	4,5	1	1,1	пластик	нет	от жилого фонда	население
56	с. Белозерское, ул. Тобольная, 7	55,8325	65,6085	грунт	4,5	1	1,1	пластик	нет	от жилого фонда	население
57	с. Белозерское, ул. Победы, 22	55,8358	65,6019	грунт	4,5	1	1,1	пластик	нет	от жилого фонда	население
58	с. Белозерское, перекресток ул. 60 лет Советской Власти - ул. Победы	55,8353	65,6057	грунт	4,5	1	1,1	пластик	нет	от жилого фонда	население
59	с. Белозерское, ул. 60 лет Советской Власти, 7	55,8379	65,6074	грунт	4,5	1	1,1	пластик	нет	от жилого фонда	население
60	с. Белозерское, ул. Береговая, 20	55,836	65,6093	грунт	4,5	1	1,1	пластик	нет	от жилого фонда	население
61	с. Белозерское, ул. Кирпичная, 1	55,8394	65,5404	грунт	4,5	1	1,1	пластик	нет	от жилого фонда	население
62	с. Белозерское, ул. К. Маркса, 38	55,828	65,5806	грунт	4,5	1	1,1	пластик	нет	от жилого фонда	население
63	с. Белозерское, ул. Юбилейная, 15	55,8297	65,5824	грунт	4,5	1	1,1	пластик	нет	от жилого фонда	население
64	с. Белозерское, ул. Пичугина, 31	55,8255	65,5948	грунт	4,5	1	1,1	пластик	нет	от жилого фонда	население
65	с. Белозерское, ул. Коммунальная, 2	55,8275	65,599	грунт	4,5	1	1,1	пластик	нет	от жилого фонда	население
66	с. Белозерское, ул. Коминтерна, 3	55,8267	65,5971	грунт	4,5	1	1,1	пластик	нет	от жилого фонда	население
67	д. Корюкина, ул. Труда, 42	55,8118	65,5714	грунт	4,5	1	1,1	пластик	нет	от жилого фонда	население
68	д. Корюкина, перекресток ул. Дружбы - ул. Труда	55,8122	65,5811	грунт	4,5	1	1,1	пластик	нет	от жилого фонда	население
69	д. Корюкина, ул. Школьная, 1	55,8099	65,5836	грунт	4,5	1	1,1	пластик	нет	от жилого фонда	население
70	д. Корюкина, перекресток ул. Школьная - ул. Бессонова	55,8076	65,5841	грунт	4,5	1	1,1	пластик	нет	от жилого фонда	население
71	д. Корюкина, ул. Речная, 25	55,8062	65,5885	грунт	4,5	1	1,1	пластик	нет	от жилого фонда	население
72	д. Корюкина, ул. Молодежная, 8	55,8095	65,5761	грунт	4,5	1	1,1	пластик	нет	от жилого фонда	население
73	д. Корюкина, ул. Энергетиков, 19	55,8092	65,579	грунт	4,5	1	1,1	пластик	нет	от жилого фонда	население
74	д. Корюкина, перекресток ул. Дружбы - ул. Школьная исправить над. дружба39	55,8049	65,5826	грунт	4,5	1	1,1	пластик	нет	от жилого фонда	население
75	д. Корюкина, перекресток ул. Бессонова - ул. Молодежная	55,8073	65,5776	грунт	4,5	1	1,1	пластик	нет	от жилого фонда	население

76	д. Корюкина, перекресток ул. Южная - ул. Школьная	55,8043	65,5866	грунт	4,5	1	1,1	пластик	нет	от жилого фонда	население
77	д. Куликово, ул. Центральная, 2	55,9014	65,6299	грунт	4,5	1	1,1	пластик	нет	от жилого фонда	население
78	д. Куликово, ул. Центральная, 11	55,8979	65,6303	грунт	4,5	1	1,1	пластик	нет	от жилого фонда	население
79	д. Куликово, ул. Центральная, 20	55,8955	65,6293	грунт	4,5	1	1,1	пластик	нет	от жилого фонда	население
80	д. Куликово, ул. Колхозная, 2	55,9012	65,6321	грунт	4,5	1	1,1	пластик	нет	от жилого фонда	население
81	д. Куликово, ул. Колхозная, 22	55,8976	65,6323	грунт	4,5	1	1,1	пластик	нет	от жилого фонда	население
82	д. Куликово, ул. Колхозная, 56	55,8919	65,6259	грунт	4,5	1	1,1	пластик	нет	от жилого фонда	население
83	д. Доможирова, ул. Соловьёва В. З., 64	55,9131	65,4747	грунт	4,5	1	1,1	пластик	нет	от жилого фонда	население
84	д. Доможирова, ул. Соловьёва В. З., 29	55,912	65,4832	грунт	4,5	1	1,1	пластик	нет	от жилого фонда	население
85	д. Доможирова, ул. Соловьёва В. З., 18	55,9114	65,4897	грунт	4,5	1	1,1	пластик	нет	от жилого фонда	население
86	с. Белозерское, пер. Светлый, 8А	55,8215	65,5768	асфальт	4,5	1	1,1	пластик	нет	АО «Введенское ДРСУ «Автодорстрой»	от организации
87	с. Белозерское, ул. Гладкова, 7А	55,8183	65,587	грунт	4,5	1	1,1	пластик	нет	ИП Федотов Сергей Анатольевич, м-н «Домохозяин»	от организации
88	с. Белозерское, ул. К. Маркса, 13Б	55,8234	58,77	асфальт	4,5	1	1,1	пластик	нет	АО «Тандер», магазин	от организации
89	с. Белозерское, ул. К. Маркса, 18	55,8243	65,5892	асфальт	4,5	1	1,1	пластик	нет	ПАО «Ростелеком»	от организации
90	с. Белозерское, ул. К. Маркса, 2	55,8212	65,5907	асфальт	4,5	1	1,1	пластик	нет	МКУК «Белозерская МЦБ»	от организации
91	с. Белозерское, ул. К. Маркса, 28	55,8261	65,5839	асфальт	4,5	1	1,1	пластик	нет	ООО «Компания «Метрополис»	от организации
92	с. Белозерское, ул. К. Маркса, 36	55,8284	65,5841	грунт	4,5	2	2,2	пластик	нет	МКОУ «Белозерская СОШ им. Коробейникова»	от организации
93	с. Белозерское, ул. К. Маркса, 65	55,8317	65,5739	грунт	4,5	1	1,1	пластик	нет	ГБУ «Белозерский центр ветеринарии»	от организации
94	с. Белозерское, ул. К. Маркса, 7	55,8221	65,589	грунт	4,5	1	1,1	пластик	нет	АО «Тандер», Магазин	от организации
95	с. Белозерское, ул. К. Маркса, 6	55,8222	65,5904	асфальт	4,5	1	1,1	пластик	нет	МБУ «Белозерский центр культуры», Белозерский РДК	от организации
96	с. Белозерское, ул. Кирова, 71	55,8231	65,5893	грунт	4,5	1	1,1	пластик	нет	ИП Федотова Людмила Владимировна, м-н «Домовенок»	От организации
97	с. Белозерское, ул. Пичугина, 49	55,829	65,588	грунт	4,5	1	1,1	пластик	нет	АО «Газпром газораспределение Курган»	от организации
98	с. Белозерское, ул. Попова, 1А	55,8163	65,5898	асфальт	4,5	1	1,1	пластик	нет	Главное управление МЧС России по Курганской области	от организации
99	с. Белозерское, ул. Рогачева, 20	55,8237	65,58	грунт	4,5	1	1,1	пластик	нет	АО «Суэнко»	от организации
100	с. Белозерское, ул. Советская, 24	55,8266	65,5918	грунт	4,5	1	1,1	пластик	нет	ГКУ «УСЗНН <sup>99</sup> »	от организации
101	с. Белозерское, ул. Советская, 38	55,8244	65,5882	грунт	4,5	1	1,1	пластик	нет	АО «Курганфармация»	от организации
102	с. Белозерское, ул. Советская, 36А	55,826	65,5878	грунт	4,5	1	1,1	пластик	нет	ГБУ «Белозерская ЦРБ»	от организации
103	с. Белозерское, ул. Солнечная, 10	55,825	65,5917	грунт	4,5	1	1,1	пластик	нет	МКДОУ «Белозерский ДС №2»	от организации
104	с. Белозерское, ул. Советская, 10	55,8279	65,5933	грунт	4,5	1	1,1	пластик	нет	ГКУ «Курганское управление лесами»	от организации
105	с. Белозерское, ул. Строителей, 12	55,8285	65,5762	грунт	4,5	1	1,1	пластик	нет	ООО «Теплофикация»	от организации
106	с. Белозерское, ул. Ленина, 48	55,8211	65,5854	грунт	4,5	1	1,1	пластик	нет	МКДОУ «Белозерский ДС №1»	от организации
107	с. Белозерское, ул. Ленина, 49	55,8204	65,5849	грунт	4,5	1	1,1	пластик	нет	АО ЭК «Восток»	от организации

108	с. Белозерское, ул. Ленина, 82	55,8204	65,5849	грунт	4,5	1	1,1	пластик	нет	АО «Тандер», магазин	от организации
109	с. Белозерское, автодорога «Курган - Тюмень», АЗС «Роснефть»	55,8242180	65,5613610	асфальт	4,5	1	1,1	пластик	нет	АЗС «Роснефть»	от организации
110	с. Белозерское, западная сторона автодороги «Курган - Тюмень», АЗС «Лукойл»	55,8135905	65,5617095	асфальт	4,5	2	1,1	пластик	нет	АЗС «Лукойл»	от организации
111	д. Корюкина, ул. Энергетиков, 30	55,8066	655783	асфальт	4,5	2	2,2	пластик	нет	АО «Суэнко»	от организации
112	д. Корюкина, ул. Молодежная, 9	55,8091	65,5767	грунт	4,5	1	1,1	пластик	нет	Корюкинский филиал МКДОУ «Белозерский ДС №1»	от организации
113	д. Куликово, ул. Центральная, 15	55,8966	65,63	грунт	4,5	1	1,1	пластик	нет	Куликовская ООШ филиал МКОУ «Белозерская СОШ им. Коробейникова»	от организации
114	с. Боровлянка, ул. Советская, 40	56.242330,	65.465911	грунт	4,5	1	1,1	пластик	нет	от жилого фонда	население
115	с. Боровлянка, ул. Чашина, 7	56.243257,	65.470446	грунт	4,5	1	1,1	пластик	нет	от жилого фонда	население
116	с. Боровлянка, ул. Пролетарская, 55	56.243396,	65.474852	грунт	4,5	1	1,1	пластик	нет	от жилого фонда	население
117	с. Боровлянка, ул. Кармалюка, 39	56.245120	65.474222	грунт	4,5	1	1,1	пластик	нет	от жилого фонда	население
118	с. Боровлянка, ул. Кармалюка, 32	56.244777,	65.475932	грунт	4,5	1	1,1	пластик	нет	от жилого фонда	население
119	с. Боровлянка, ул. Пролетарская, 36	56.245393,	65.469022	грунт	4,5	1	1,1	пластик	нет	от жилого фонда	население
120	с. Боровлянка, ул. Ново - Северная, 4	56.242493,	65.456264	грунт	4,5	1	1,1	пластик	нет	от жилого фонда	население
121	с. Боровлянка, ул. Северная, 10	56.243546,	65.460534	грунт	4,5	1	1,1	пластик	нет	от жилого фонда	население
122	с. Боровлянка, ул. Комсомольская, 2	56.241971,	65.459936	грунт	4,5	1	1,1	пластик	нет	от жилого фонда	население
123	с. Боровлянка, ул. Рабочая, 2	56.240860,	65.462083	грунт	4,5	1	1,1	пластик	нет	от жилого фонда	население
124	с. Боровлянка, ул. Рабочая, 9	56.240372,	65.466312	грунт	4,5	1	1,1	пластик	нет	от жилого фонда	население
125	с. Боровлянка, ул. Рабочая, 42	56.240323	65.469811	грунт	4,5	1	1,1	пластик	нет	от жилого фонда	население
126	с. Боровлянка, ул. Рабочая, 27	56.239664,	65.476483	грунт	4,5	1	1,1	пластик	нет	от жилого фонда	население
127	с. Боровлянка, ул. Рабочая, 48 - 2	56.239870,	65.478397	грунт	4,5	1	1,1	пластик	нет	от жилого фонда	население
128	с. Боровлянка, ул. Братьев Бургер, 34	56.237360,	65.472646	грунт	4,5	1	1,1	пластик	нет	от жилого фонда	население
129	с. Боровлянка, ул. Братьев Бургер, 16	56.237982,	65.465824	грунт	4,5	1	1,1	пластик	нет	от жилого фонда	население
130	с. Боровлянка, ул. Пролетарская, 5	56.2450420	65.468643	грунт	4,5	1	1,1	пластик	нет	от жилого фонда	население
131	с. Боровлянка, ул. Братьев Бургер, 1	56.239237,	65.460594	грунт	4,5	1	1,1	пластик	нет	от жилого фонда	население
132	с. Боровлянка, ул. Ново - Северная, 1а	56,2425285	65,4514388	грунт	4,5	1	1,1	пластик	нет	ООО «Курганстальмост-Лес»	от организации
133	Боровлянский м. у. кв. 90, выдел 65 (ориентир перед парковкой)	56,2221875	65,447005	грунт	4,5	1	0,77	пластик	нет	от жилого фонда	население
134	Боровлянский м. у. кв. 30, выдел 30 (ориентир д. Тебеняское)	56,1692345	65,463581	грунт	4,5	1	0,77	пластик	нет	от жилого фонда	население
135	Боровлянский м. у. кв. 104, выдел 5 (ориентир д. Тебеняк)	56,1297673	65,457916	грунт	4,5	1	0,77	пластик	нет	от жилого фонда	население
136	Боровлянский м. у. кв. 61, выдел 47 (ориентир кафе березка)	56,242397	65,4395595	грунт	4,5	1	0,77	пластик	нет	от жилого фонда	население
137	п. Стеклозавод, ул. Киридика, 18	56.221142,	65.494749	грунт	4,5	1	1,1	пластик	нет	от жилого фонда	население
138	п. Стеклозавод, ул. Киридика, 21	56.221809,	65.495006	грунт	4,5	1	1,1	пластик	нет	от жилого фонда	население
139	п. Стеклозавод, ул. Советская, 2	56.220473,	65.496288	грунт	4,5	1	1,1	пластик	нет	от жилого фонда	население
140	п. Стеклозавод, ул. Советская, 35	56.223144,	65.502975	грунт	4,5	1	1,1	пластик	нет	от жилого фонда	население

141	п.Стеклозавод, ул. Комсомольская, 27	56.220874	65.495655	грунт	4,5	1	1,1	пластик	нет	от жилого фонда	население
142	п. Стеклозавод, ул. Комсомольская, 50	56.224384,	65.499717	грунт	4,5	1	1,1	пластик	нет	от жилого фонда	население
143	п. Стеклозавод, ул. Болотная, 11	56.223860,	65.497317	грунт	4,5	1	1,1	пластик	нет	от жилого фонда	население
144	п. Стеклозавод, ул. Пролетарская, 16	56.220282,	65.490628	грунт	4,5	1	1,1	пластик	нет	от жилого фонда	население
145	п. Стеклозавод, ул. Лесническая, 6	56.222325	65.504845	грунт	4,5	1	1,1	пластик	нет	от жилого фонда	население
146	п. Стеклозавод, ул. Кирифика, 26а	56.21997 ,	65.493210	грунт	4,5	1	1,1	пластик	нет	от жилого фонда	население
147	д.Тебеньякское, ул. Центральная, 13	56.166641	65.432962	грунт	4,5	1	1,1	пластик	нет	от жилого фонда	население
148	с. Боровское, ул. Советская, 21	55.8001	65.7429	бетон	3	1	1,1	пластик	нет	от жилого фонда	население
149	с. Боровское, ул. Советская, 15	55.8007	65.7466	бетон	3	1	1,1	пластик	нет	от жилого фонда	население
150	с. Боровское, ул. Рабочая, 26	55.7984	65.7509	бетон	3	1	1,1	пластик	нет	от жилого фонда	население
151	с. Боровское, ул. Рабочая, 17	55.8012	65.7492	бетон	3	1	1,1	пластик	нет	от жилого фонда	население
152	с. Боровское, ул. Рабочая, 34	55.7949	65.7511	бетон	3	1	1,1	пластик	нет	от жилого фонда	население
153	с. Боровское, ул. Рабочая, 2	55.8044	65.7485	бетон	3	1	1,1	пластик	нет	от жилого фонда	население
154	с.Боровское,ул.Заречная, 1	55.8045	65.7524	бетон	3	1	1,1	пластик	нет	от жилого фонда	население
155	с. Боровское, ул. Заречная, 11	55.803012	65.754554	бетон	3	1	1,1	пластик	нет	от жилого фонда	население
156	с. Боровское, ул. Центральная, 8	55.802827	65.751217	бетон	3	1	1,1	пластик	нет	от жилого фонда	население
157	с. Боровское, ул. Центральная, 31	55.800552	65.752124	бетон	3	1	1,1	пластик	нет	от жилого фонда	население
158	с. Боровское, ул. Лесная, 23	55.7990	65.7603	бетон	3	1	1,1	пластик	нет	от жилого фонда	население
159	с. Боровское, ул. Лесная, 9	55.7989	65.7551	бетон	3	1	1,1	пластик	нет	от жилого фонда	население
160	с. Боровское, ул. Центральная, 44	55,7978738	65,758093	грунт	3	1	1,1	пластик	нет	ООО «Кособродский ДОЗ»	от организации
161	с. Боровское, ул. Школьная, 2	55,8016035	65,7440488	грунт	3	1	1,1	пластик	нет	МКОУ «Боровская СОШ»	от организации
162	Боровской м. у. кв 61, выдел 28 (ориентир экотропа)	55,796372	65,7811493	грунт	3	1	0,77	пластик	нет	от жилого фонда	население
163	п. Березовский, перекресток ул. Камшиловка - ул. Центральная	55.790984	65.929991	бетон	3	1	1,1	пластик	нет	от жилого фонда	население
164	п. Березовский, ул. Центральная, 31	55.790307	65.934883	бетон	3	1	1,1	пластик	нет	от жилого фонда	население
165	д. Масляная, близ остановки	55.810281	65.712881	бетон	3	1	1,1	пластик	нет	от жилого фонда	население
166	д. Масляная, ул. Советская, 26	55.811393	65.713139	бетон	3	1	1,1	пластик	нет	от жилого фонда	население
167	д. Масляная, ул. Центральная, 19	55.811477	65.716003	бетон	3	1	1,1	пластик	нет	от жилого фонда	население
168	с. Зюзино, ул. Молодежная, 38	55.708845	65.701551	асфальт	3	1	1,1	пластик	нет	от жилого фонда	население
169	с. Зюзино, ул. Молодежная, 2	55.711821	65.714554	асфальт	3	1	1,1	пластик	нет	от жилого фонда	население
170	с. Зюзино, ул. Молодежная, 16	55.711337	65.712305	асфальт	3	1	1,1	пластик	нет	от жилого фонда	население
171	с. Зюзино, ул. Молодежная,30	55.709445	65.704660	асфальт	3	1	1,1	пластик	нет	от жилого фонда	население
172	с. Зюзино, ул. Новая, 6	55.710531	65.708613	асфальт	3	1	1,1	пластик	нет	от жилого фонда	население
173	с. Зюзино, ул. Береговая, 38	55.709614	65.708329	асфальт	3	1	1,1	пластик	нет	от жилого фонда	население
174	с. Зюзино, ул. Береговая, 7	55.711916	65.714487	асфальт	3	1	1,1	пластик	нет	от жилого фонда	население
175	с. Зюзино, ул. Заречная, 3	55,7084165	65,7152648	грунт	3	1	1,1	пластик	нет	от жилого фонда	население
176	д. Лихачи, ул. Центральная, 20	55.670113	65.622163	бетон	3	1	1,1	пластик	нет	от жилого фонда	население
177	д. Лихачи, ул. Центральная, 44	55.666196	65.621434	бетон	3	1	1,1	пластик	нет	от жилого фонда	население

178	с. Вагино, ул. Солнечная, 3	56,103626	65,725118	грунт	4,5	1	1,1	пластик	нет	от жилого фонда	население
179	д. Мясникова, Береговая, 8	56,1172655	65,749183	грунт	4,5	1	1,1	пластик	нет	от жилого фонда	население
180	д. Мясникова, Малоозерная, 3	56,1138595	65,7474445	грунт	4,5	1	1,1	пластик	нет	от жилого фонда	население
181	д. Мясникова д, Школьная, 4	56,113032	65,7491715	грунт	4,5	1	1,1	пластик	нет	от жилого фонда	население
182	д. Большое зарослое, ул. Центральная, 7	55°53'23.1552"	65°15'15.7785"	грунт	4,5	1	1,1	пластик	нет	от жилого фонда	население
183	д. Большое зарослое, ул. Центральная, 18	55°53'38.1228"	65°15'51.1726"	грунт	4,5	1	1,1	пластик	нет	от жилого фонда	население
184	д. Большое зарослое, ул. Центральная, 48	55°53'54.3714"	65°15'54.2282"	грунт	4,5	1	1,1	пластик	нет	от жилого фонда	население
185	д. Малое Зарослое, ул. Береговая, 27	55°53'18.9057"	65°14'25.5673"	грунт	4,5	1	1,1	пластик	нет	от жилого фонда	население
186	д. Малое Зарослое, ул. Береговая, 48	55°53'05.5078"	65°14'25.5791"	грунт	4,5	1	1,1	пластик	нет	от жилого фонда	население
187	с. Большой Камаган, ул. Вишнягова, 15	55°55'19.0591"	65°05'13.8547"	грунт	4,5	1	1,1	пластик	нет	от жилого фонда	население
188	с. Большой Камаган, ул. Березка	55°54'21.2739"	65°05'06.8710"	грунт	4,5	1	1,1	пластик	нет	от жилого фонда	население
189	с. Большой Камаган, ул. Налимова, 61	55°55'08.9206"	65°05'56.9986"	грунт	4,5	1	1,1	пластик	нет	от жилого фонда	население
190	с. Большой Камаган, ул. Мира, 10	55°55'15.4233"	65°04'58.4234"	грунт	4,5	1	1,1	пластик	нет	от жилого фонда	население
191	с. Большой Камаган, ул. Молодежная, 10	55°55'11.1380"	65°04'37.5103"	грунт	4,5	1	1,1	пластик	нет	от жилого фонда	население
192	с. Большой Камаган, ул. Молодежная, 20	55°55'17.7139"	65°04'38.7223"	грунт	4,5	1	1,1	пластик	нет	от жилого фонда	население
193	с. Большой Камаган, ул. Налимова, 25	55°55'16.9320"	65°05'28.0492"	грунт	4,5	1	1,1	пластик	нет	от жилого фонда	население
194	с. Большой Камаган, ул. Налимова, 11	55°55'25.6322"	65°05'11.6584"	грунт	4,5	1	1,1	пластик	нет	от жилого фонда	население
195	с. Нижнетобольное, ул. Береговая, 4	55°46'06.0222"	65°36'58.3500"	грунт	4,5	1	1,1	пластик	нет	от жилого фонда	население
196	с. Нижнетобольное, ул. Береговая, 15	55°46'14.1724"	65°36'59.6999"	грунт	4,5	1	1,1	пластик	нет	от жилого фонда	население
197	с. Нижнетобольное, ул. Молодежная, 13а	55°46'33.1724"	65°36'25.8667"	грунт	4,5	1	1,1	пластик	нет	от жилого фонда	население
198	с. Нижнетобольное, ул. Новая, 16	55°46'15.8399"	65°36'26.3579"	грунт	4,5	1	1,1	пластик	нет	от жилого фонда	население
199	с. Нижнетобольное, ул. Почтовая, 34	55°46'16.7186"	65°36'33.5565"	грунт	4,5	1	1,1	пластик	нет	от жилого фонда	население
200	с. Нижнетобольное, ул. Советская, 28	55°46'15.6929"	65°36'50.5961"	грунт	4,5	1	1,1	пластик	нет	от жилого фонда	население
201	с. Нижнетобольное, ул. Советская, 43	55°46'24.4266"	65°36'44.3248"	грунт	4,5	1	1,1	пластик	нет	от жилого фонда	население
202	с. Нижнетобольное, ул. Школьная, 16	55°46'09.6271"	65°36'46.8505"	грунт	4,5	1	1,1	пластик	нет	от жилого фонда	население
203	с. Нижнетобольное, ул. Школьная, 42	55°46'24.3383"	65°36'34.1407"	грунт	4,5	1	1,1	пластик	нет	от жилого фонда	население
204	с. Нижнетобольное, ул. Почтовая, 18	55°46'08.3319"	65°36'39.4333"	грунт	4,5	1	1,1	пластик	нет	от жилого фонда	население
205	с. Нижнетобольное, ул. Центральная, 4	55,7715655	65,611113	грунт	4,5	1	1,1	пластик	нет	Нижнетобольный филиал МКДОУ «Белозерский ДС №1»	от организации
206	с. Нижнетобольное, ул. Школьная, 51	55,7741423	65,6089153	грунт	4,5	1	1,1	пластик	нет	Нижнетобольная ООШ филиал МКОУ «Белозерская СОШ им. Коробейникова»	от организации
207	с. Полевое, ул. Центральная, 15	55°48'19.7238"	65°23'52.0069"	грунт	4,5	1	1,1	пластик	нет	от жилого фонда	население
208	д. Ачикуль, ул. Новая, 9	55°45'11.9204"	65°29'03.0087"	грунт	4,5	1	1,1	пластик	нет	от жилого фонда	население
209	д. Ачикуль, ул. Новая, 14	55°45'04.5007"	65°28'58.2664"	грунт	4,5	1	1,1	пластик	нет	от жилого фонда	население
210	д. Гагарье, перекресток ул. Центральная - ул. Береговая	55°41'19.2722"	65°31'51.3594"	грунт	4,5	1	1,1	пластик	нет	от жилого фонда	население
211	д. Малый Заполдой, около дома №4 по ул. Новой	55°42'57.2094"	65°32'34.5544"	грунт	4,5	1	1,1	пластик	нет	от жилого фонда	население
212	д. Малый Заполдой, ул. Новая, 11	55°42'53.7157"	65°32'39.5608"	грунт	4,5	1	1,1	пластик	нет	от жилого фонда	население

213	д. Охотино, ул. Береговая, 1	55°47'04.6939"	65°35'53.0303"	грунт	4,5	1	1,1	пластик	нет	от жилого фонда	население
214	д. Раздолье, ул. Береговая, 1	55°45'04.5007"	65°29'50.4349"	грунт	4,5	1	1,1	пластик	нет	от жилого фонда	население
215	с. Новодостовалово, ул. Заводская, 6а	55°55.180'	65°49.545'	грунт	4,5	2	2,2	пластик	нет	от жилого фонда	население
216	с. Новодостовалово, ул. Мира, 28а	55°55.239'	65°49.698'	грунт	4,5	1	1,1	пластик	нет	от жилого фонда	население
217	с. Новодостовалово, ул. Советская, 2а	55°55.142'	65°49.078'	бетон	4,5	1	1,1	пластик	нет	от жилого фонда	население
218	с. Новодостовалово, ул. Советская, 20а	55°55.121'	65°49.370'	бетон	4,5	1	1,1	пластик	нет	от жилого фонда	население
219	с. Новодостовалово, ул. Мира, 10а	55°55.100	65°49.190'	бетон	4,5	1	1,1	пластик	нет	от жилого фонда	население
220	с. Новодостовалово, пер. Лесной, 1а	55°55.190	65°49.470'	грунт	4,5	1	1,1	пластик	нет	от жилого фонда	население
221	с. Романовское, пер. Школьный, 9а	55°55.557	65°51.020'	грунт	4,5	1	1,1	пластик	нет	от жилого фонда	население
222	с. Романовское, ул. Победы, 8а	55°55.629	65°51.024'	грунт	4,5	1	1,1	пластик	нет	от жилого фонда	население
223	с. Романовское, ул. А.Перминова, 9а	55°55.370	65°49.545'	грунт	4,5	1	1,1	пластик	нет	от жилого фонда	население
224	с. Романовское, ул. Заречная, 22а	55°55.977	65°50.937'	грунт	4,5	1	1,1	пластик	нет	от жилого фонда	население
225	д. Мокино, ул. Юбилейная, 16а	55°55.687	65°51.854'	грунт	4,5	1	1,1	пластик	нет	от жилого фонда	население
226	д. Мокино, ул. Юбилейная, 47а	55°55.669	65°52.347'	грунт	4,5	1	1,1	пластик	нет	от жилого фонда	население
227	д. Мокино, ул. Юбилейная, 20а	55°55.670	65°51.962'	грунт	4,5	1	1,1	пластик	нет	от жилого фонда	население
228	д. Мокино, ул. Новая, 3а	55°55.460	65°49.470'	грунт	4,5	1	1,1	пластик	нет	от жилого фонда	население
229	д. Мокино, ул. Юбилейная, 48а	55°55.370	65°49.290'	грунт	4,5	1	1,1	пластик	нет	от жилого фонда	население
230	с. Романовское, пер. Школьный, 1	55,9257048	65,849256	грунт	4,5	1	1,1	пластик	нет	МКОУ «Романовская СОШ»	от организации
231	с. Памятное, ул. Шитова, напротив д. 1	56,015039	65,696108	грунт	4,5	1	1,1	пластик	нет	от жилого фонда	население
232	с. Памятное, ул. Стенникова, (перед детской площадкой)	56,010031	65,695371	грунт	4,5	1	1,1	пластик	нет	от жилого фонда	население
233	с. Памятное, ул. Первомайская, (перед д. 15)	56,012023	65,511083	грунт	4,5	1	1,1	пластик	нет	от жилого фонда	население
234	с. Памятное, ул. Первомайская, (напротив д. 22)	55,957275	65,550527	грунт	4,5	1	1,1	пластик	нет	от жилого фонда	население
235	с. Памятное, ул. Заводская, 3 (перед останочным павильоном)	56,010251	65,68963	грунт	4,5	1	1,1	пластик	нет	от жилого фонда	население
236	с. Памятное, ул. Данилова (около д. 2)	56,013935	65,694034	грунт	4,5	2	2,2	пластик	нет	от жилого фонда	население
237	с. Памятное, ул. Данилова, (перед д. 13)	56,006916	65,691249	грунт	4,5	1	1,1	пластик	нет	от жилого фонда	население
238	с. Памятное, ул. Данилова, (за д. 23)	56,006859	65,69174	грунт	4,5	2	2,2	пластик	нет	от жилого фонда	население
239	с. Памятное, ул. Данилова, (за д. 55)	56,003062	65,692661	грунт	4,5	2	2,2	пластик	нет	от жилого фонда	население
140	с. Памятное, ул. Данилова, 18	56,0116475	65,691526	грунт	4,5	2	2,2	пластик	нет	МКОУ «Памятинская СОШ»	от организации
241	с.Усть - Суерское, ул. Пичугина (напротив церкви)	56.037464	65.810363	грунт	4,5	2	2,2	пластик	нет	от жилого фонда	население
242	д. Волосникова, ул. Центральная (напротив останочного павильона)	56.024803	65.733738	грунт	4,5	2	2,2	пластик	нет	от жилого фонда	население
243	с. Першино, ул. Мира, 40	56.090349	65.400362	грунт	4,5	1	1,1	пластик	нет	от жилого фонда	население
244	с. Першино, ул. Мира, 4	56.087881	65.393643	асфальт	4,5	1	1,1	пластик	нет	от жилого фонда	население
245	с. Першино, ул. Советская, 51	56.086343	65.391720	асфальт	4,5	1	1,1	пластик	нет	от жилого фонда	население
246	с. Першино, ул. Колхозная, 8	56.086267	65.394140	грунт	4,5	1	1,1	пластик	нет	Першинский ДС филиал МКОУ «Першинская СОШ»	от организации
247	с. Першино, ул. Колхозная, 11	56.085883	65.390915	грунт	4,5	1	1,1	пластик	нет	от жилого фонда	население



248	с. Першино, ул. Первомайская, 15	56.085867	65.388627	грунт	4,5	1	1,1	пластик	нет	от жилого фонда	население
249	с. Першино, ул. Советская, 29	56.085338	65.385783	грунт	4,5	2	2,2	пластик	нет	от жилого фонда	население
250	с. Першино, ул. Советская, 17	56.084921	65.383098	грунт	4,5	1	1,1	пластик	нет	от жилого фонда	население
251	с. Першино, ул. Молодежи, 2	56.086449	65.394269	грунт	4,5	1	1,1	пластик	нет	от жилого фонда	население
252	с. Першино, ул. Молодежи, 20	56.088548	65.399833	грунт	4,5	1	1,1	пластик	нет	от жилого фонда	население
253	с. Першино, ул. Труда, 42	56.087712	65.401302	грунт	4,5	1	1,1	пластик	нет	от жилого фонда	население
254	с. Першино, ул. Труда, 12А	56.085314	65.395078	грунт	4,5	1	1,1	пластик	нет	от жилого фонда	население
255	с. Першино, ул. Школьная, 2	56.085609	65.393348	грунт	4,5	1	1,1	пластик	нет	МКОУ «Першинская СОШ»	от организации
256	д. Тюменцева, ул. Большая, 11	56.096298	65.413637	грунт	4,5	1	1,1	пластик	нет	от жилого фонда	население
257	д. Тюменцева, ул. Большая, 24	56.098040	65.418461	грунт	4,5	1	1,1	пластик	нет	от жилого фонда	население
258	д. Тюменцева, ул. Большая, 65	56.101950	65.428860	грунт	4,5	1	1,1	пластик	нет	от жилого фонда	население
259	д. Тюменцева, ул. Малая, 24	56,095374	65,4214195	грунт	4,5	1	1,1	пластик	нет	от жилого фонда	население
260	д. Тебеняк, ул. Тебеняк, 2	56,1016778	65,4349325	грунт	4,5	1	1,1	пластик	нет	от жилого фонда	население
261	д. Бунтина, ул. Бунтина, 15	56,0644788	65,3867788	грунт	4,5	1	1,1	пластик	нет	от жилого фонда	население
262	с. Пьянково, ул. Мира, 2	55°50'59.9810"	65°05'36.0370"	грунт	4,5	1	1,1	пластик	нет	от жилого фонда	население
263	с. Пьянково, ул. Мира, 22	55°51'05.1229"	65°04'56.2377"	грунт	4,5	1	1,1	пластик	нет	от жилого фонда	население
264	с. Пьянково, ул. Береговая, 18	55°51'09.0580"	65°04'44.2933"	грунт	4,5	1	1,1	пластик	нет	от жилого фонда	население
265	с. Пьянково, ул. Береговая, 34	55°51'00.8007"	65°04'41.3193"	грунт	4,5	1	1,1	пластик	нет	от жилого фонда	население
266	д. М. Камаган, ул. Центральная, 26	55°51'11.1512"	65°07'37.0326"	грунт	4,5	1	1,1	пластик	нет	от жилого фонда	население
267	с. Речкино, ул. Новая, 11	55°57'42.2885"	65°39'04.1395"	грунт	4,5	1	1,1	пластик	нет	от жилого фонда	население
268	с. Речкино, ул. Береговая, напротив дома №20	55°57'35.5107"	65°39'15.5831"	грунт	4,5	1	1,1	пластик	нет	от жилого фонда	население
269	с. Речкино, ул. Колхозная, напротив дома №21	55°57'35.5008"	65°39'07.4860"	грунт	4,5	1	1,1	пластик	нет	от жилого фонда	население
270	д. Екимово, ул. Мира, напротив дома №23	55°59'37.2239"	65°40'54.0645"	грунт	4,5	1	1,1	пластик	нет	от жилого фонда	население
271	д. Екимово, ул. Мира, 42	55°59'49.3734"	65°41'03.2030"	грунт	4,5	1	1,1	пластик	нет	от жилого фонда	население
272	д. Екимово, ул. Центральная, напротив дома №21	55°59'34.6317"	65°41'02.2431"	грунт	4,5	1	1,1	пластик	нет	от жилого фонда	население
273	д. Екимово, ул. Береговая, 23	55°59'40.9740"	65°41'11.1176"	грунт	4,5	1	1,1	пластик	нет	от жилого фонда	население
274	с. Рычково, ул. Центральная, 9	55° 38' 34.2492"	65 ° 29 '42.7416"	грунт	4,5	1	1,1	пластик	нет	от жилого фонда	население
275	с. Рычково, ул. Центральная, 31	55° 38' 32.9208"	65° 30' 1.9908"	грунт	4,5	1	1,1	пластик	нет	от жилого фонда	население
276	с. Рычково, ул. Центральная, 50	55° 38' 44.304"	65° 30'15.8868"	грунт	4,5	1	1,1	пластик	нет	от жилого фонда	население
277	с. Рычково, ул. Степная, 10	55° 38' 50.2152"	65° 30' 28.2312"	грунт	4,5	1	1,1	пластик	нет	от жилого фонда	население
278	с. Рычково, ул. Степная, 19	55° 38 '50.334"	65° 30' 12.816"	грунт	4,5	1	1,1	пластик	нет	от жилого фонда	население
279	с. Рычково, ул. Береговая, 2	55° 38' 41.082"	65° 29' 59.2944"	грунт	4,5	1	1,1	пластик	нет	от жилого фонда	население
280	с. Рычково, ул. Береговая, 16	55° 38' 38.4396"	65 ° 30' 14.1624"	грунт	4,5	1	1,1	пластик	нет	от жилого фонда	население
281	с. Рычково, ул. Вокзальная, 12	55 °38' 54.3372"	65° 30 '23.9724"	грунт	4,5	1	1,1	пластик	нет	от жилого фонда	население
282	д. Редькино, ул. Центральная, 81	55° 37' 21.3636"	65° 28' 57.0828"	грунт	4,5	1	1,1	пластик	нет	от жилого фонда	население
283	д. Редькино, ул. Заречная, 23	55° 37' 6.9312"	65° 28' 50.8404"	грунт	4,5	1	1,1	пластик	нет	от жилого фонда	население

284	д. Редькино, ул. Маячная, 29	55° 37' 13.6344"	65° 28' 35.5512"	грунт	4,5	1	1,1	пластик	нет	от жилого фонда	население
285	д. Редькино, ул. Центральная, 63а	55° 37' 9.336"	65° 28' 44.0436"	грунт	4,5	1	1,1	пластик	нет	от жилого фонда	население
286	д. Редькино, ул. Заречная, 48	55° 37' 19.0416"	65° 29' 3.4332"	грунт	4,5	1	1,1	пластик	нет	от жилого фонда	население
287	д. Редькино, ул. Маячная, 16	55° 37' 4.8864"	65° 28' 39.7452"	грунт	4,5	1	1,1	пластик	нет	от жилого фонда	население
288	д. Редькино, ул. Заречная, 16	55° 36' 52.47"	65° 29' 4.3008"	грунт	4,5	1	1,1	пластик	нет	от жилого фонда	население
289	д. Редькино, ул. Центральная, 22	55° 36' 49.374"	65° 28' 51.6468"	грунт	4,5	1	1,1	пластик	нет	от жилого фонда	население
290	д. Редькино, ул. Сиреневая, 19	55° 36' 49.284"	65° 28' 42.8844"	грунт	4,5	1	1,1	пластик	нет	от жилого фонда	население
291	д. Редькино, ул. Центральная, 8	55° 36' 43.614"	65° 28' 50.4336"	грунт	4,5	1	1,1	пластик	нет	от жилого фонда	население
292	д. Русаково, ул. Центральная, 41 (пересечение улиц Заречной и Центральной)	55° 37' 48.3168"	65° 29' 40.2864"	грунт	4,5	1	1,1	пластик	нет	от жилого фонда	население
293	д. Русаково, ул. Центральная, 41 (пересечение улиц Заречной и Центральной)	55° 37' 48.3708"	65° 29' 40.3548"	грунт	4,5	1	1,1	пластик	нет	от жилого фонда	население
294	с. Рычково, ул. Степная, 18	55,6478172	65,5062974	грунт	4,5	1	1,1	пластик	нет	МКОУ «Рычковская ООШ»	от организации
295	д. Редькино, ул. Заречная, 3	55,618222	65,4797978	грунт	4,5	1	1,1	пластик	нет	Редькинский филиал МКОУ «Рычковская ООШ»	население
296	Чаусовский м. у. кв. 59, выд. 32	55,5973357	65,4570453	грунт	4,5	1	1,1	пластик	нет	от жилого фонда	население
297	Чаусовский м. у. кв. 59, выд. 28	55,5973357	65,4570453	грунт	4,5	1	1,1	пластик	нет	от жилого фонда	население
298	с. Светлый Дол, пер. Школьный, 10а	55,806760	65,360205	грунт	4,5	1	1,1	пластик	нет	от жилого фонда	население
299	с. Светлый Дол, ул. Сибирская, 16а	55,806091	65,353233	грунт	4,5	1	1,1	пластик	нет	от жилого фонда	население
300	с. Светлый Дол, ул. Садовая, 16а	55,806380	65,356151	грунт	4,5	1	1,1	пластик	нет	от жилого фонда	население
301	с. Светлый Дол, ул. Свободы, 9а	55,806678	65,358495	грунт	4,5	1	1,1	пластик	нет	от жилого фонда	население
302	с. Светлый Дол, ул. Свободы, 18а	55,807058	65,365321	грунт	4,5	1	1,1	пластик	нет	от жилого фонда	население
303	с. Светлый Дол, ул. Свободы, 31а	55,807073	65,368115	грунт	4,5	1	1,1	пластик	нет	от жилого фонда	население
304	с. Светлый Дол, ул. Свободы, 41а	55,806786	65,371935	грунт	4,5	1	1,1	пластик	нет	от жилого фонда	население
305	с. Светлый Дол, ул. Животноводов, 13а	55,805589	65,366412	грунт	4,5	1	1,1	пластик	нет	от жилого фонда	население
306	с. Светлый Дол, переулок Центральный, 5а	55,808008	65,364608	грунт	4,5	1	1,1	пластик	нет	от жилого фонда	население
307	с. Светлый Дол, ул. Рабочая, 6а	55,809027	65,365429	грунт	4,5	1	1,1	пластик	нет	от жилого фонда	население
308	с. Светлый Дол, ул. Рабочая, 12а	55,808621	65,367873	грунт	4,5	1	1,1	пластик	нет	от жилого фонда	население
309	с. Светлый Дол, ул. Рабочая, 30а	55,807866	65,373160	грунт	4,5	1	1,1	пластик	нет	от жилого фонда	население
310	с. Светлый Дол, ул. Новая, 5а	55,806547	65,376471	грунт	4,5	1	1,1	пластик	нет	от жилого фонда	население
311	д. Юрково, ул. Придорожная, 8а	55,85475	65,322893	грунт	4,5	1	1,1	пластик	нет	от жилого фонда	население
312	д. Юрково, ул. Дорожная, 19а	55,855231	65,320227	грунт	4,5	1	1,1	пластик	нет	от жилого фонда	население
313	д. Юрково, ул. Дорожная, 3а	55,852723	65,320385	грунт	4,5	1	1,1	пластик	нет	от жилого фонда	население
314	д. Мендерское, ул. Новостроек, 1а	55,81287	65,297548	грунт	4,5	1	1,1	пластик	нет	от жилого фонда	население
315	д. Мендерское, ул. Центральная, 23а	55,811034	65,294241	грунт	4,5	1	1,1	пластик	нет	от жилого фонда	население
316	д. Мендерское, ул. Центральная, 29а	55,810612	65,292041	грунт	4,5	1	1,1	пластик	нет	от жилого фонда	население
317	д. Мендерское, ул. Центральная, 30а	55,8094116	65,289688	грунт	4,5	1	1,1	пластик	нет	от жилого фонда	население
318	с. Светлый Дол, переулок Центральный, 6	55,807023	65,364103	грунт	4,5	1	1,1	пластик	нет	Светлодольский филиал МКОУ «Светлодольская СОШ»	от организации
319	с. Светлый Дол, пер. Школьный, 1	55,8079615	65,3609155	грунт	4,5	1	1,1	пластик	нет	МКОУ «Светлодольская СОШ»	от организации

320	с. Скаты, ул.Новая, 5	55°43'02.1454"	65°18'38.0775"	грунт	4,5	1	1,1	пластик	нет	от жилого фонда	население
321	с. Скаты, ул. Южная, д. 7	55°42'42.0182"	65°18'03.8646"	грунт	4,5	1	1,1	пластик	нет	от жилого фонда	население
322	с. Скаты, перекресток ул. Центральная, ул.Советская, 26	55°42'57.7001"	65°18'16.4463"	грунт	4,5	1	1,1	пластик	нет	от жилого фонда	население
323	с. Скаты, перекресток ул. Центральная и ул. Новая	55°43'05.9827"	65°18'22.5020"	грунт	4,5	1	1,1	пластик	нет	от жилого фонда	население
324	с. Скаты, ул. Восточная, 13	55°42'42.7828"	65°18'24.5661"	грунт	4,5	1	1,1	пластик	нет	от жилого фонда	население
325	с. Скаты, перекресток ул. Заречная, 22 и пер. Лесной	55°42'50.7280"	65°18'02.5464"	грунт	4,5	1	1,1	пластик	нет	от жилого фонда	население
326	с. Скаты, перекресток ул. Восточная и ул. Советская	55°42'53.5796"	65°18'36.5344"	грунт	4,5	1	1,1	пластик	нет	от жилого фонда	население
327	с. Скаты, ул. Центральная, 20	55,7189258	65,308088	грунт	4,5	1	1,1	пластик	нет	Скатинская ООШ филиал МКОУ «Светлодольская СОШ»	от организации
328	с. Скопино, ул. Береговая, 2	55,8615885	65,4276303	грунт	4,5	1	1,1	пластик	нет	от жилого фонда	население
329	с. Скопино, ул. Центральная, 23	55,865646	65,4177798	грунт	4,5	1	1,1	пластик	нет	от жилого фонда	население
330	с. Скопино, ул. Центральная, 32	55°51'57.0377"	65°24'58.1504"	асфальт	4,5	2	2,2	пластик	нет	от жилого фонда	население
331	с. Скопино, ул. Центральная, 1	55°51'55.9387"	65°25'28.6968"	асфальт	4,5	2	2,2	пластик	нет	от жилого фонда	население
332	с. Скопино, ул. Молодежная, 5 и 9	55°51'48.1445"	65°25'21.3266"	асфальт	4,5	2	2,2	пластик	нет	от жилого фонда	население
333	с. Скопино, ул. Молодежная, 17	55°51'48.6485"	65°25'03.5597"	асфальт	4,5	1	2,2	пластик	нет	от жилого фонда	население
334	с. Скопино, ул. Заречная, 8а	55°52'03.7967"	65°25'25.4113"	грунт	4,5	1	2,2	пластик	нет	от жилого фонда	население
335	д. Ягодная, ул. Зеленая, 6	56°05'35.4322"	65°05'03.6368"	грунт	4,5	1	1,1	пластик	нет	от жилого фонда	население
336	д. Ягодная, ул. Зелёная, 17	56°05'43.0886"	65°05'18.7251"	грунт	4,5	1	1,1	пластик	нет	от жилого фонда	население
337	д. Ягодная, ул. Хуторская, 18	56°05'37.0698"	65°04'54.2911"	грунт	4,5	1	1,1	пластик	нет	от жилого фонда	население
338	д. Ягодная, ул. Хуторская, 34	56°05'44.6439"	65°04'45.5489"	грунт	4,5	1	1,1	пластик	нет	от жилого фонда	население
339	д. Ягодная, ул. Хуторская, 52	56°05'52.0829"	65°04'35.7525"	грунт	4,5	1	1,1	пластик	нет	от жилого фонда	население
340	д. Ягодная, ул. Центральная, 9-1	56°05'42.6658"	65°05'56.5728"	грунт	4,5	1	1,1	пластик	нет	от жилого фонда	население
341	д. Ягодная, ул. Центральная, 19	56°05'43.3040"	56°05'43.3040"	грунт	4,5	1	1,1		нет	от жилого фонда	население
342	д. Ягодная, ул. Центральная, 57	56°05'29.6867"	65°04'59.2005"	грунт	4,5	1	1,1	пластик	нет	от жилого фонда	население
343	д. Ягодная, ул. Центральная, 98	56°05'20.0334"	65°04'48.3859"	грунт	4,5	1	1,1	пластик	нет	от жилого фонда	население
344	с. Чимеево, ул. Мира, 13	56°05'38.8650"	65°08'13.8665"	грунт	4,5	1	1,1	пластик	нет	от жилого фонда	население
345	с. Чимеево, ул. Мира (остановка)	56°05'41.1381"	65°08'12.0705"	грунт	4,5	1	1,1	пластик	нет	от жилого фонда	население
346	с. Чимеево, ул. Казанская	56°05'33.2518"	65°07'46.1730"	грунт	4,5	1	1,1	пластик	нет	от жилого фонда	население
347	с. Чимеево, ул. Казанская, 24	56°05'45.3609"	65°08'24.4108"	грунт	4,5	1	1,1	пластик	нет	от жилого фонда	население
348	с. Чимеево, ул. Лесная, 9	56°05'33.2518"	65°07'46.1730"	грунт	4,5	1	1,1	пластик	нет	от жилого фонда	население
349	с. Чимеево, ул. Заречная, 1	56°05'43.7127"	65°08'23.5804"	грунт	4,5	1	1,1	пластик	нет	от жилого фонда	население
350	д. Лебяжье, ул. Центральная, 8	56°03'32.3793"	65°15'51.5880"	грунт	4,5	1	1,1	пластик	нет	от жилого фонда	население
351	д. Ягодная, ул. Правительственная, 19	56,0958922	65,088189	грунт	4,5	1	1,1	пластик	нет	Ягодинский ДС филиал МКОУ «Ягодинская СОШ им. Петрякова»	от организации
352	д. Ягодная, ул. Центральная, 15	56,0951863	65,0932353	грунт	4,5	1	1,1	пластик	нет	МКОУ «Ягодинская СОШ им. В.М. Петрякова»	от организации
353	с. Белозерское, ул.Советская, 24	55,825121	65,59042	грунт	4,5	1	1,1	пластик	нет	МО МВД России «Варгашинский»	от организации
354	с. Скопино, ул. Молодежная, 14	55,863295	65,418485	грунт	4,5	1	1,1	пластик	нет	Скопинский филиал МКДОУ «Белозерский ДС №1»	от организации
355	д. Большое зарослое, ул. Центральная, 5	55,8895035	65,25556	грунт	4,5	1	1,1	пластик	нет	Зарослинская ООШ филиал МКОУ «Светлодольская СОШ»	от организации

356	п. Стеклозавод, ул. Вараксиной, 8	56.2206525	65.4928845	грунт	4,5	1	1,1	пластик	нет	МКОУ «Стеклозаводская СОШ»	от организации
357	с. Зюзино, ул. Молодежная, 37	55.70922857	65.7024277	асфальт	4,5	1	1,1	пластик	нет	Зюзинская ООШ филиал МКОУ «Боровская СОШ»	от организации

Управляющий делами, начальник управления делами

Н.П. Лифинцев














































































































































































































































































































































































































































































































































































































































Horizontal blue bar

Thick horizontal blue bar

Thin horizontal blue bar

Thick horizontal blue bar

Thin dark blue bar

Thin light blue bar

Thin dark blue bar

Large light blue bar

Thin light blue bar

Thick dark blue bar

Thin light blue bar

Thin dark blue bar

Thin light blue bar

































Horizontal blue bar

Thick horizontal blue bar

Thin horizontal blue bar

Thick horizontal blue bar

Dark blue horizontal bar

Light blue horizontal bar

Dark blue horizontal bar

Light blue horizontal bar

Light blue horizontal bar

Dark blue horizontal bar

Light blue horizontal bar

Dark blue horizontal bar

Light blue horizontal bar
































Horizontal blue bar

Thick horizontal blue bar

Thin horizontal blue bar

Thick horizontal blue bar

Dark blue horizontal bar

Light blue horizontal bar

Dark blue horizontal bar

Light blue horizontal bar

Light blue horizontal bar

Dark blue horizontal bar

Light blue horizontal bar

Dark blue horizontal bar

Light blue horizontal bar































Horizontal blue bar

Thick horizontal blue bar

Thin horizontal blue bar

Thick horizontal blue bar

Dark blue horizontal bar

Light blue horizontal bar

Dark blue horizontal bar

Light blue horizontal bar

Light blue horizontal bar

Dark blue horizontal bar

Thin light blue horizontal bar

Thin dark blue horizontal bar

Light blue horizontal bar






























Horizontal blue bar

Thick horizontal blue bar

Thin horizontal blue bar

Thick horizontal blue bar

Thin horizontal blue bar

Light blue horizontal bar

Dark blue horizontal bar

Light blue horizontal bar

Light blue horizontal bar

Dark blue horizontal bar

Thin light blue horizontal bar

Thin dark blue horizontal bar

Light blue horizontal bar































Horizontal blue bar

Thick horizontal blue bar

Thin horizontal blue bar

Thick horizontal blue bar

Thin horizontal blue bar

Light blue horizontal bar

Dark blue horizontal bar

Light blue horizontal bar

Light blue horizontal bar

Dark blue horizontal bar

Thin light blue horizontal bar

Thin dark blue horizontal bar

Light blue horizontal bar
































Horizontal blue bar

Thick horizontal blue bar

Thin horizontal blue bar

Thick horizontal blue bar

Dark blue horizontal bar

Light blue horizontal bar

Dark blue horizontal bar

Light blue horizontal bar

Light blue horizontal bar

Dark blue horizontal bar

Light blue horizontal bar

Dark blue horizontal bar

Light blue horizontal bar


































Horizontal blue bar

Thick horizontal blue bar

Thin horizontal blue bar

Thick horizontal blue bar

Thin dark blue bar

Thin light blue bar

Thin dark blue bar

Large light blue bar

Thin light blue bar

Thick dark blue bar

Thin light blue bar

Thin dark blue bar

Thin light blue bar







































































































































